

# 四日市港霞ヶ浦地区の工事区域及び表示標識の変更のお知らせ

四日市港湾事務所

四日市港霞ヶ浦地区において、霞4号幹線橋梁（P7～P8）防衝工事の終了に伴い工事区域及び表示標識の変更を行いますのでお知らせします。  
 作業としまして、右舷・左舷標識（浮標灯:赤色3基、緑色3基）を撤去し、橋脚（P9・P10・P11）工事区域の明示をさせていただきます。

## 工事区域及び表示標識の変更時期

平成22年7月21日(水) 早朝～（1日完了予定）

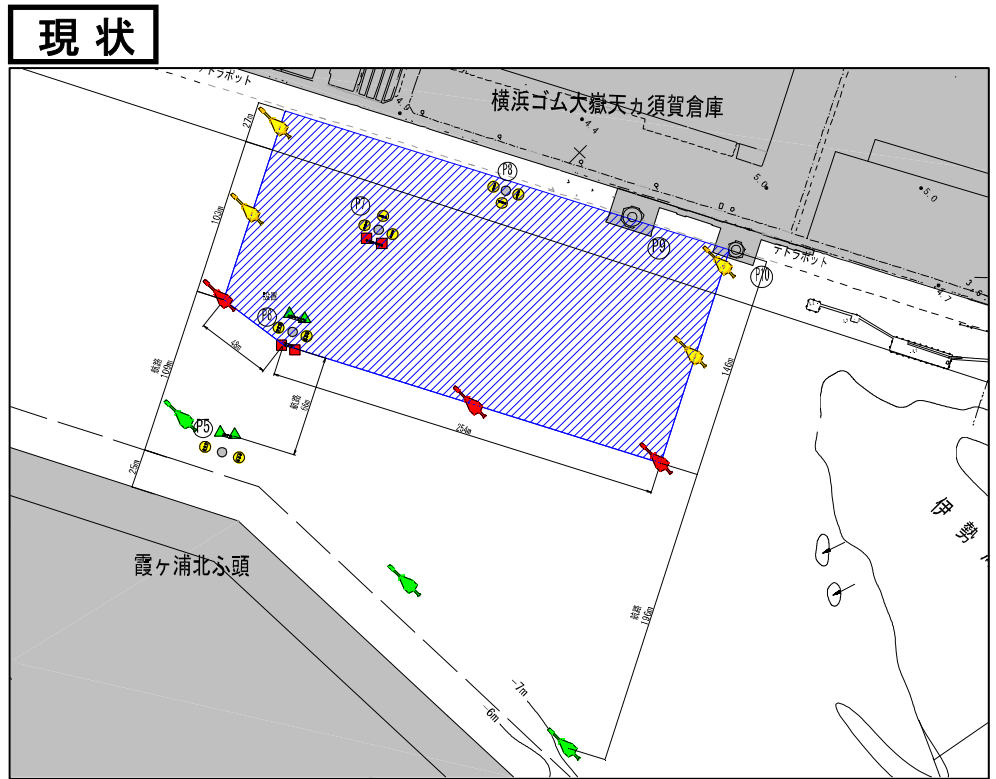
※荒天の場合順延 実施情報については、下記サイトで確認願います。

四日市港湾事務所HP <http://www.yokkaichi.pa.cbr.mlit.go.jp/>

## 工事区域及び表示標識の変更区域



図-1 浮標灯移設置図



工事区域及び表示標識の変更

## 配置変更後

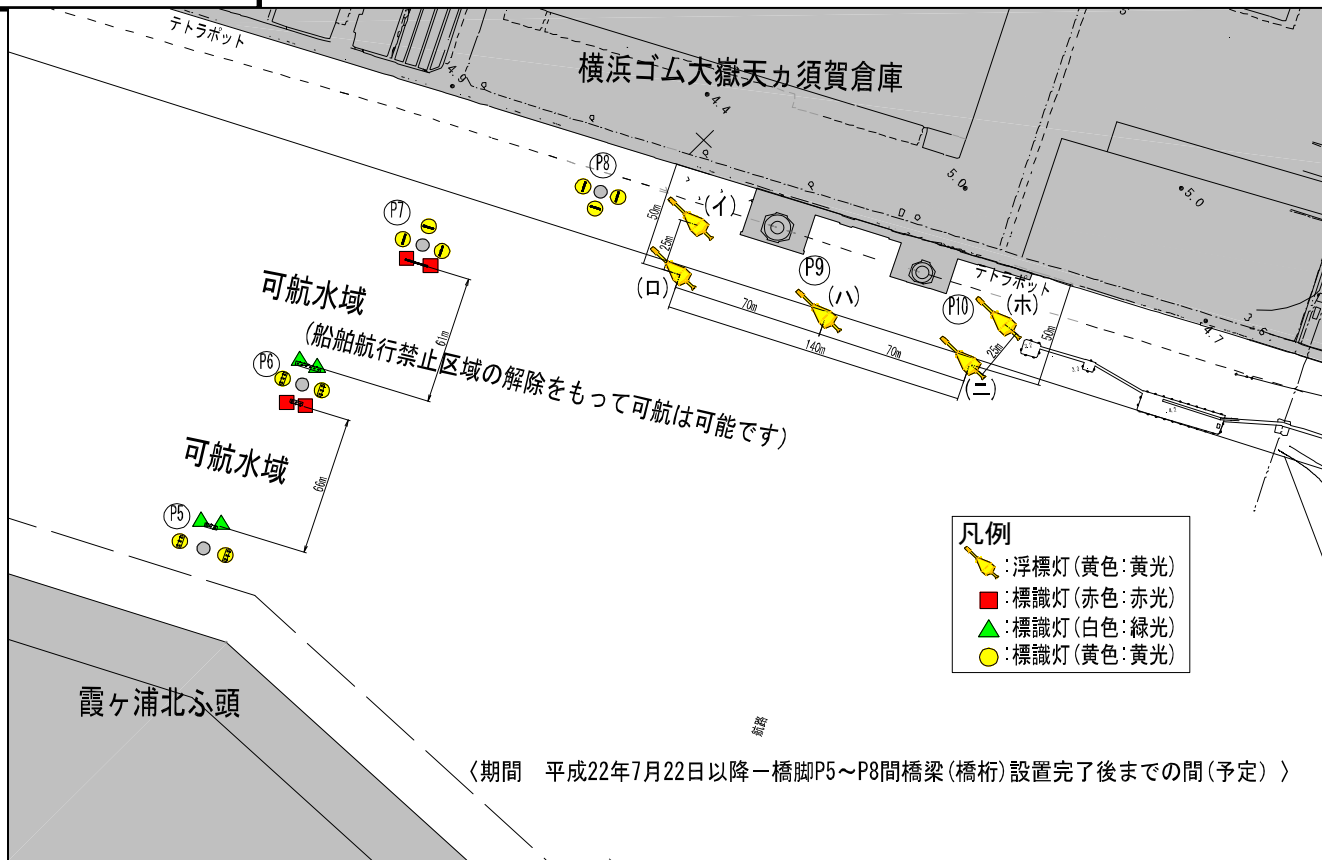


図-2 対象区域拡大図

表-1 浮標灯設置位置

測点	位置	距離
(イ)	四日市港管理組合霞ヶ浦第二導灯（後灯）から 真方位 40°23'	距離 1,334m
(ロ)	(イ) から 真方位 152°43'	距離 25m
(ハ)	(ロ) から 真方位 62°39'	距離 70m
(ニ)	(ハ) から 真方位 62°39'	距離 70m
(ホ)	(ニ) から 真方位 353°49'	距離 25m

上記の各点を順次結んだ線に囲まれた海域

表-2 浮標灯仕様

標体諸元	全長	約2.34m
	灯高	約1.45m
	浮体径	0.50m
灯部諸元	灯ろう	ZL-LS100H-Y2-LZ6
	光源	超高輝度LED 24ヶ
	灯色	黄 色
	実効光度	13cd
	光達距離	5.5km
	灯質	4秒1閃光

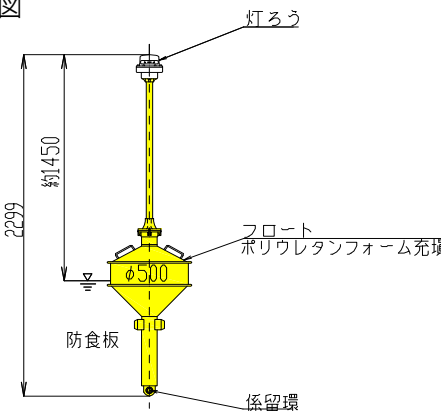


図-3 浮標灯構造図

※同期点減型

工事に関する問い合わせ先	連絡先	備考欄
国土交通省 中部地方整備局 四日市港湾事務所 保全課 堀池、鈴木	TEL 059-357-2072	