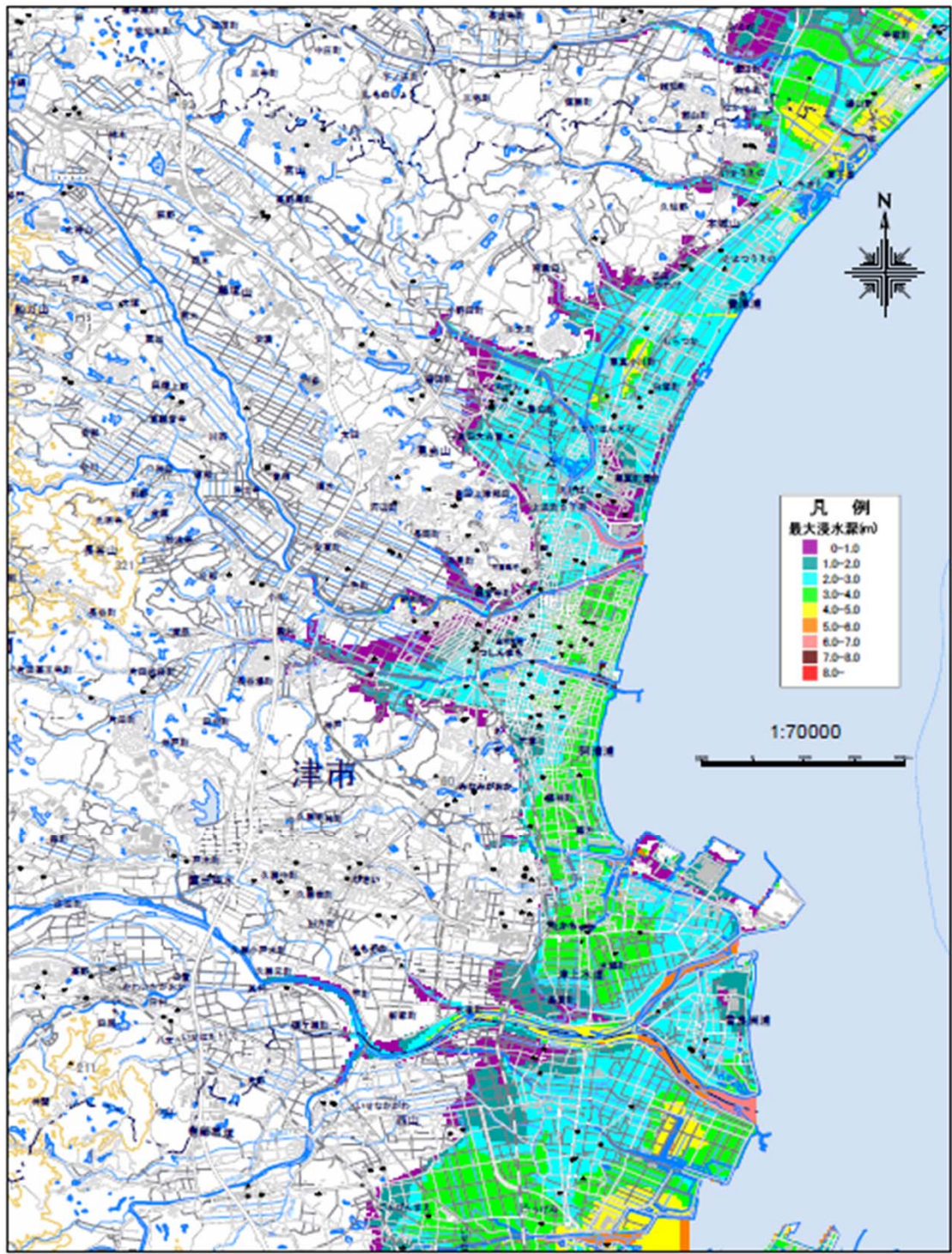
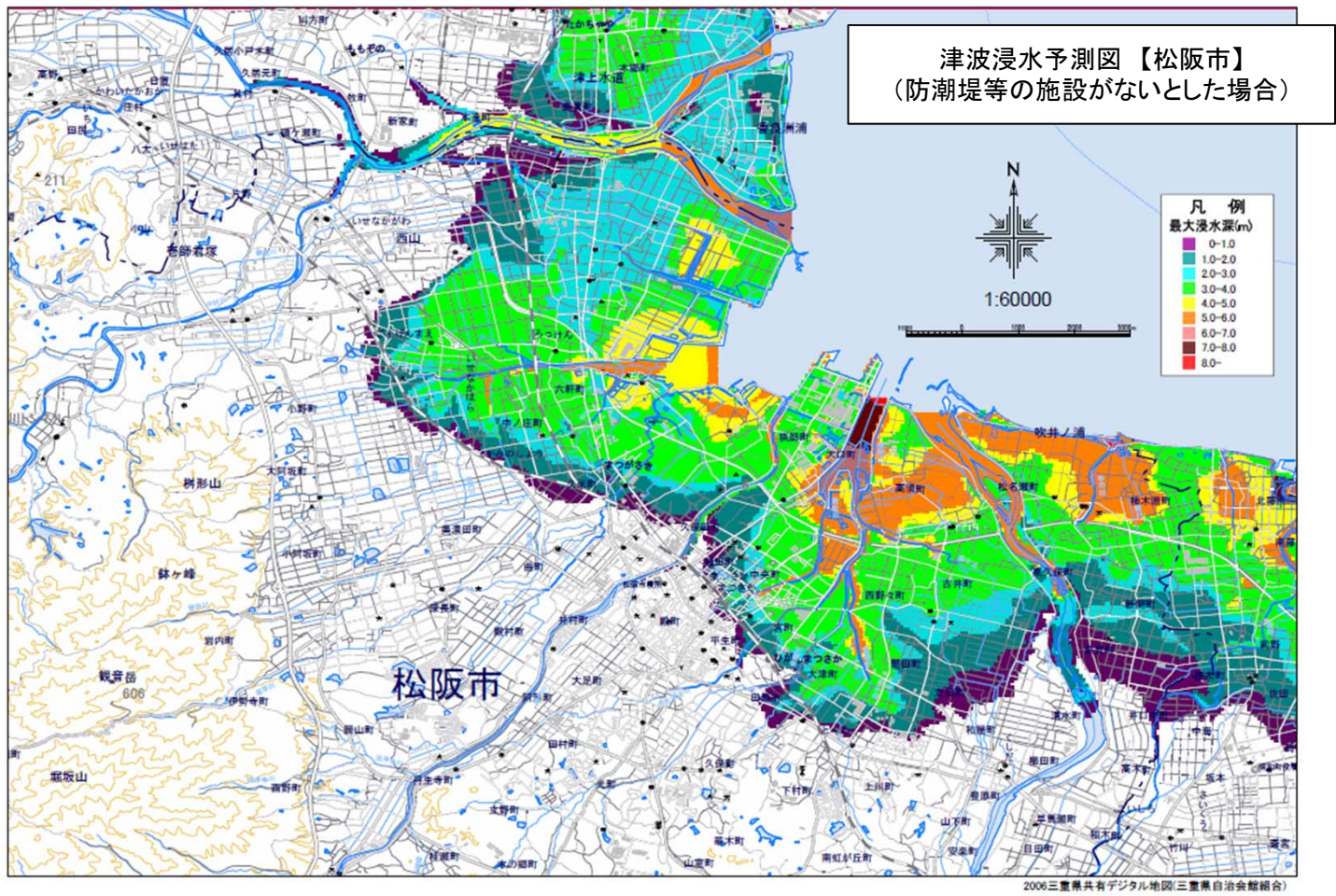


三重県の津波浸水予測図【津松阪港】

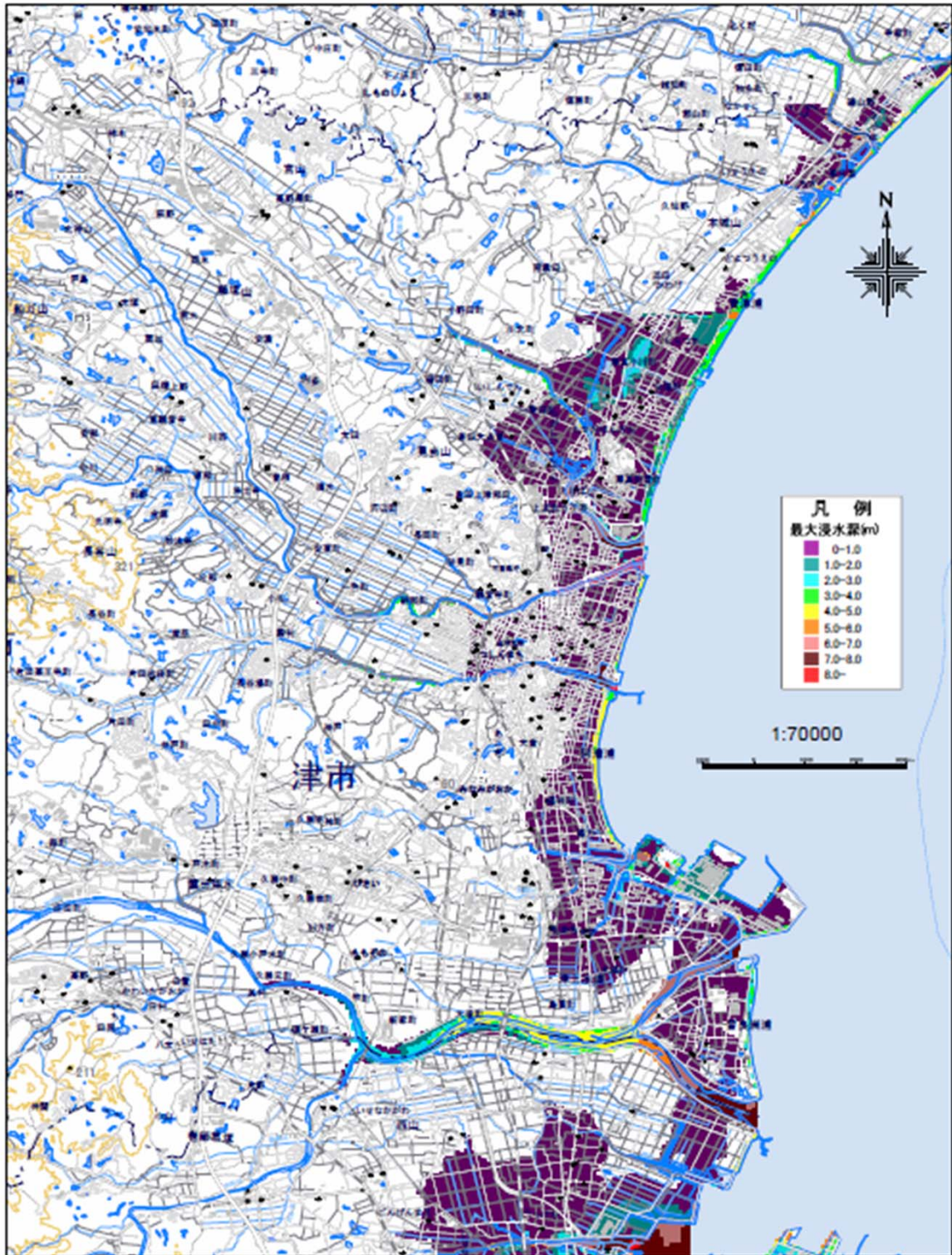
津波浸水予測図【津市】
(防潮堤等の施設がないとした場合)



2006三重県共有デジタル地図(三重県自治会館組合)



津波浸水予測図【津市】
(防潮堤等の施設を考慮した場合)



2006三重県共有デジタル地図(三重県自治会連組合)

出典:三重県 津波浸水予測図(平成23年10月速報版)

