

三重県の津波浸水予測図【四日市港】

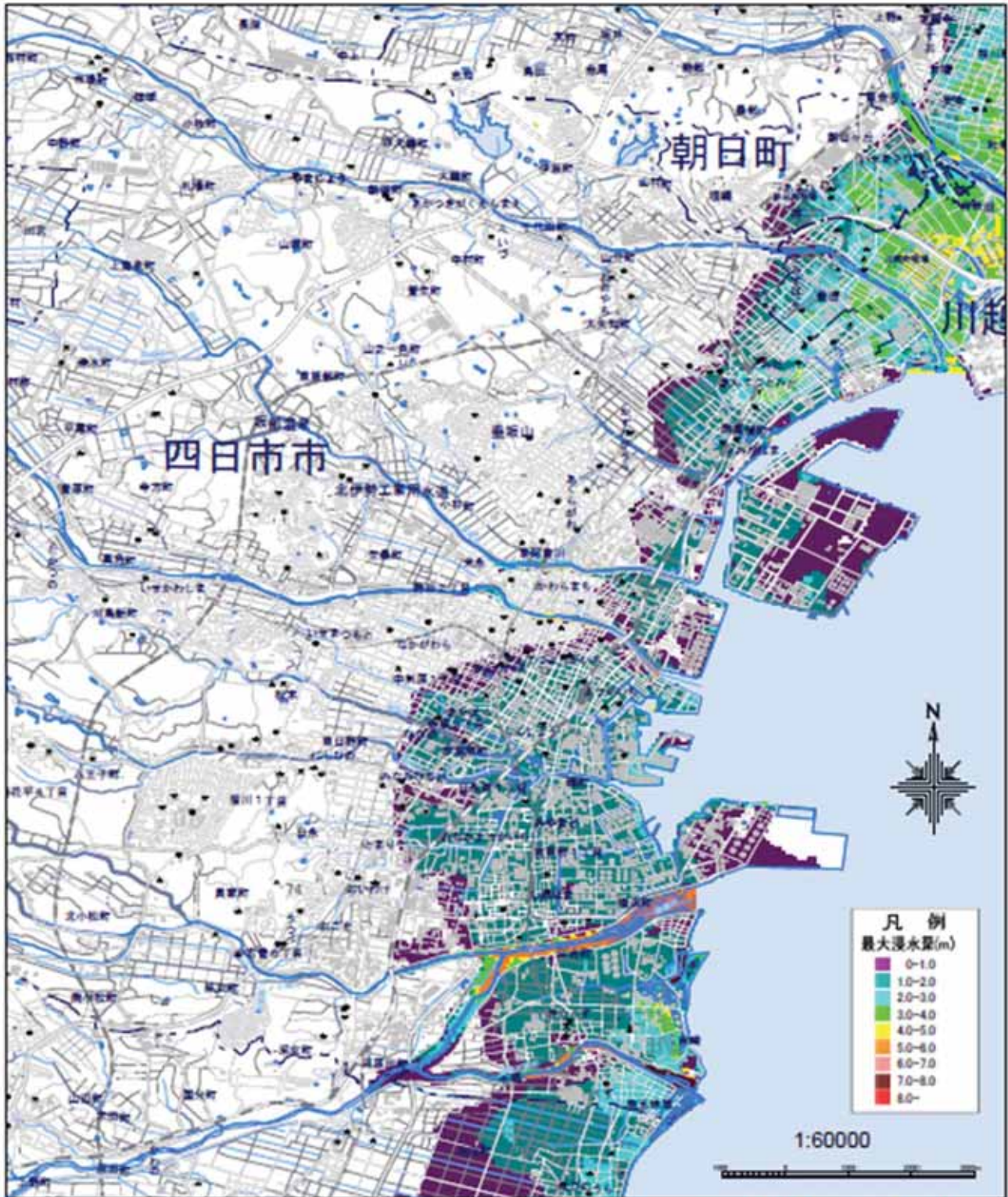
津波浸水予測図【朝日町・川越町】
(防潮堤等の施設がないとした場合)



2006三重県共有デジタル地図(三重県自治会館組合)

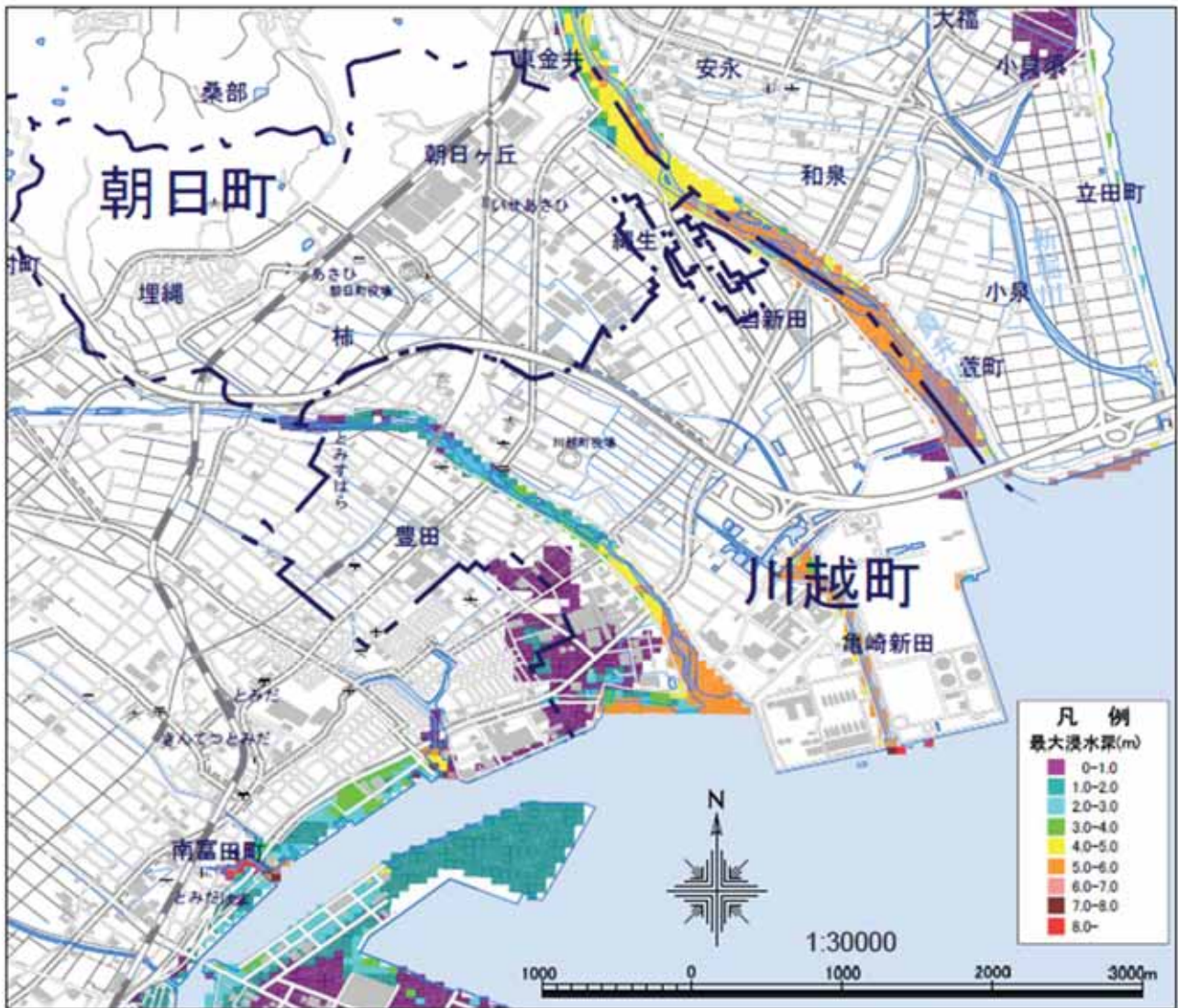
出典:三重県 津波浸水予測図(平成23年10月速報版)

津波浸水予測図【四日市市】
 (防潮堤等の施設がないとした場合)



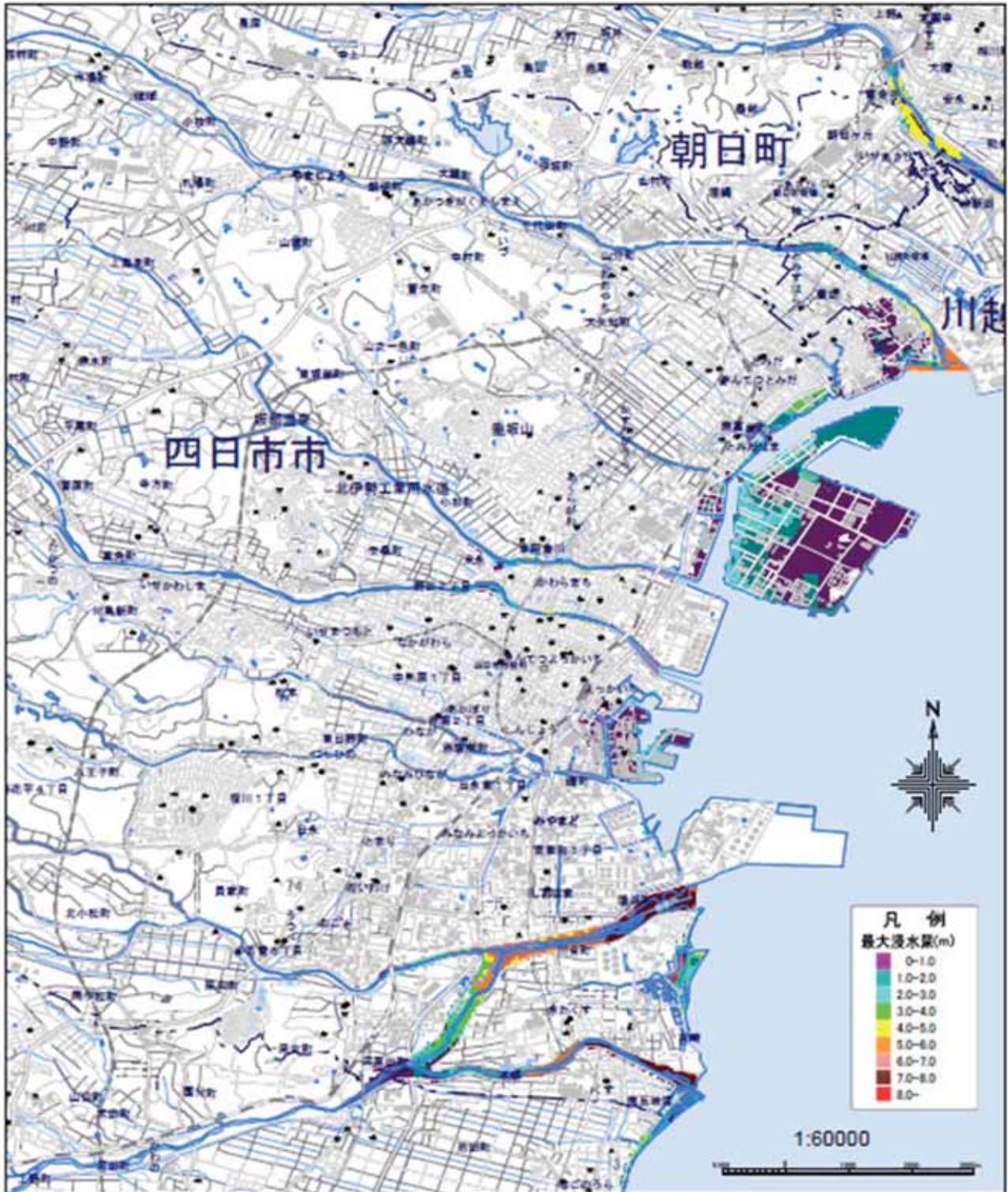
出典:三重県 津波浸水予測図(平成23年10月速報版)

津波浸水予測図【朝日町・川越町】
 (防潮堤等の施設を考慮した場合)



2006三重県共有デジタル地図(三重県自治会館組合)

津波浸水予測図【四日市市】
 (防潮堤等の施設を考慮した場合)



出典:三重県 津波浸水予測図(平成23年10月速報版)